

經濟部南台灣創新園區國際會議廳(台南市安南區工業二路 31 號)



開車

◦ **中山高速公路 (國道一號)**

路線一 (總里程 14.9km): 南下台南系統交流道 → 國道八號 $\xrightarrow{6.0\text{km}}$ 【直走】安吉路三段 → 二段 → 一段 $\xrightarrow{4.4\text{km}}$ 【右轉】安中路二段 → 三段 $\xrightarrow{2.0\text{km}}$ 【左轉】安中路四段 → 【直走】本田路三段 → 【直走】二段 $\xrightarrow{2.1\text{km}}$ 【左轉】工業二路 $\xrightarrow{0.4\text{km}}$ 經濟部南台灣創新園區

路線二 (總里程 19.1km): 南下台南系統交流道 → 國道八號 $\xrightarrow{6.0\text{km}}$ 【直走】安吉路三段 $\xrightarrow{2.1\text{km}}$ 【右轉】台江大道 (2-7 號道路) $\xrightarrow{6.0\text{km}}$ 【左轉】安明路四段 (台 17 線) $\xrightarrow{4.2\text{km}}$ 【右轉】本田路二段 $\xrightarrow{0.4\text{km}}$ 【左轉】工業二路 $\xrightarrow{0.4\text{km}}$ 經濟部南台灣創新園區

◦ **第二高速公路 (國道三號)**


路線一 (總里程 22.9km): 南下新化系統交流道 → 國道八號 $\xrightarrow{14.0\text{km}}$ 【直走】安吉路三段 → 二段 → 【直走】一段 $\xrightarrow{4.4\text{km}}$ 【右轉】安中路二段 → 三段 $\xrightarrow{2.0\text{km}}$ 【左轉】安中路四段 → 【直走】本田路三段 → 【直走】二段 $\xrightarrow{2.1\text{km}}$ 【左轉】工業二路 $\xrightarrow{0.4\text{km}}$ 經濟部南台灣創新園區


路線二 (總里程 27.1km): 南下新化系統交流道 → 國道八號 $\xrightarrow{14.0\text{km}}$ 【直走】安吉路三段 $\xrightarrow{2.1\text{km}}$ 【右轉】台江大道 (2-7 號道路) $\xrightarrow{6.0\text{km}}$ 【左轉】安明路四段 (台 17 線) $\xrightarrow{4.2\text{km}}$ 【右轉】本田路二段 $\xrightarrow{0.4\text{km}}$ 【左轉】工業二路 $\xrightarrow{0.4\text{km}}$ 經濟部南台灣創新園區

◦ **台南火車站**


台南火車站 (總里程 9.9km) → 中山路 $\xrightarrow{1.1\text{km}}$ 民生路一段 → 二段 $\xrightarrow{2.3\text{km}}$ 【右轉】中華北路一段 (西部濱海公路) $\xrightarrow{1.5\text{km}}$ 安明路二段 (台 17 線) $\xrightarrow{4.2\text{km}}$ 【左轉】本田路二段 $\xrightarrow{0.4\text{km}}$ 【左轉】工業二路 $\xrightarrow{0.4\text{km}}$ 經濟部南台灣創新園區


◦ 台南高鐵站

路線一 (總里程 36.4km): 台 86 東西向快速公路台南-關廟線(西) $\xrightarrow{2.0\text{km}}$ 仁德系統交流道(南)
 $\xrightarrow{3.5\text{km}}$ 中山高速公路(國道一號) $\xrightarrow{16.0\text{km}}$ 北上台南系統交流道 \rightarrow 國道八號 $\xrightarrow{6.0\text{km}}$ 【直走】
安吉路三段 \rightarrow 二段 \rightarrow 一段 $\xrightarrow{4.4\text{km}}$ 【右轉】安中路二段 \rightarrow 三段 $\xrightarrow{2.0\text{km}}$ 【左轉】安
中路四段 \rightarrow 【直走】本田路三段 \rightarrow 二段 $\xrightarrow{2.1\text{km}}$ 【左轉】工業二路 $\xrightarrow{0.4\text{km}}$  經濟部
南台灣創新園區


路線二 (總里程 40.6km): 台 86 東西向快速公路台南-關廟線(西) $\xrightarrow{2.0\text{km}}$ 仁德系統交流道(南)
 $\xrightarrow{3.5\text{km}}$ 中山高速公路(國道一號) $\xrightarrow{16.0\text{km}}$ 北上台南系統交流道 \rightarrow 國道八號 $\xrightarrow{6.0\text{km}}$ 【直
走】安吉路三段 $\xrightarrow{2.1\text{km}}$ 【右轉】台江大道(2-7 號道路) $\xrightarrow{6.0\text{km}}$ 【左轉】安明路四段(Ⓜ
台 17 線) $\xrightarrow{4.2\text{km}}$ 【右轉】本田路二段 $\xrightarrow{0.4\text{km}}$ 【左轉】工業二路 $\xrightarrow{0.4\text{km}}$  經濟部南台
灣創新園區

◦ 台南科學工業園區(南科)


路線一 (總里程 24.2km): 南科管理局 \rightarrow 南科南路 $\xrightarrow{4.8\text{km}}$ 國道八號 $\xrightarrow{10.5\text{km}}$ 【直走】安吉路三
段 \rightarrow 二段 \rightarrow 一段 $\xrightarrow{4.4\text{km}}$ 【右轉】安中路二段 \rightarrow 三段 $\xrightarrow{2.0\text{km}}$ 【左轉】安中路四段 \rightarrow 【直
走】本田路三段 \rightarrow 【直走】二段 $\xrightarrow{2.1\text{km}}$ 【左轉】工業二路 $\xrightarrow{0.4\text{km}}$  經濟部南台灣創新
園區

路線二 (總里程 28.4km): 南科管理局 \rightarrow 南科南路 $\xrightarrow{4.8\text{km}}$ 國道八號 $\xrightarrow{10.5\text{km}}$ 【直走】安吉路
三段 $\xrightarrow{2.1\text{km}}$ 【右轉】台江大道(2-7 號道路) $\xrightarrow{6.0\text{km}}$ 【左轉】安明路四段(Ⓜ台 17 線)
 $\xrightarrow{4.2\text{km}}$ 【右轉】本田路二段 $\xrightarrow{0.4\text{km}}$ 【左轉】工業二路 $\xrightarrow{0.4\text{km}}$  經濟部南台灣創新
園區

◦ 台南航空站台南機場

台南航空站台南機場 (總里程 15.3km) \rightarrow 二仁路一段 $\xrightarrow{1.0\text{km}}$ 大同路三段 $\xrightarrow{1.6\text{km}}$ 二段 $\xrightarrow{0.7\text{km}}$
【左轉】健康路一段 $\xrightarrow{1.3\text{km}}$ 二段 $\xrightarrow{1.3\text{km}}$ 【右轉】中華西路一段 $\xrightarrow{0.7\text{km}}$ 二段 $\xrightarrow{2.4\text{km}}$ 【直走】中
華北路一段(西部濱海公路) $\xrightarrow{0.8\text{km}}$ 【直走】安明路二段(Ⓜ台 17 線) $\xrightarrow{4.7\text{km}}$ 【左轉】本田路
二段 $\xrightarrow{0.4\text{km}}$ 【左轉】工業二路 $\xrightarrow{0.4\text{km}}$  經濟部南台灣創新
園區

◦ 工研院六甲院區

路線一 (總里程 43.9km): 工研院六甲院區 $\xrightarrow{4.0\text{km}}$ 國道三號(烏山頭交流道) $\xrightarrow{17.0\text{km}}$ 國道八號
 $\xrightarrow{14.0\text{km}}$ 【直走】安吉路三段 \rightarrow 二段 \rightarrow 一段 $\xrightarrow{4.4\text{km}}$ 【右轉】安中路二段 \rightarrow 三段 $\xrightarrow{2.0\text{km}}$
【左轉】安中路四段 \rightarrow 【直走】本田路三段 \rightarrow 二段 $\xrightarrow{2.1\text{km}}$ 【左轉】工業二路 $\xrightarrow{0.4\text{km}}$
 經濟部南台灣創新
園區

路線二 (總里程 48.1km): 工研院六甲院區 $\xrightarrow{4.0\text{km}}$ 國道三號(烏山頭交流道) $\xrightarrow{17.0\text{km}}$ 國道八號
 $\xrightarrow{14.0\text{km}}$ 【直走】安吉路三段 $\xrightarrow{2.1\text{km}}$ 【右轉】台江大道(2-7 號道路) $\xrightarrow{6.0\text{km}}$ 【左轉】
安明路四段(Ⓜ台 17 線) $\xrightarrow{4.2\text{km}}$ 【右轉】本田路二段 $\xrightarrow{0.4\text{km}}$ 【左轉】工業二路 $\xrightarrow{0.4\text{km}}$
 經濟部南台灣創新
園區